

L'Accès à La Françonne



Vers Mirabel

Il est très facile d'accéder à Mirabel (200 km sud de Lyon, dont 90% d'autoroute). Dès l'autoroute A7, prenez la sortie Bollène: d'ici, le voyage prendra encore 30 minutes.

La route de Nyons mène par

- Bollène
- Suze la Rousse
- Tulette
- St Maurice sur Eygues

jusqu'à la route départementale de Mirabel. Toutes ces routes sont bien aménagées. A votre droite, vous verrez les montagnes des Baronnies ainsi que le Mont Ventoux.

Usagers de systèmes GPS: voir en bas de la dernière page

Liège - Luxembourg - Metz - Nancy
- Dijon - Lyon (traverser la ville,
suivre Marseille) - Valence - sortie
Bollène.



Au rondpoint de Bollène direction Nyons.

Bollène - Suze-la-Rousse - Tulette - St. Maurice - Vinsobres - Pont de Mirabel.

A Pont de Mirabel, vous prenez la route à droite vers Mirabel aux Baronnies. Suivre la route, fin de la route: aller à droite. Juste après le pont de "La Gaude" vous allez à gauche. La première flèche de signalisation "Gîtes la Françonne" se trouve en vue.



Premier chemin à gauche, suivez la flèche...
... verte, vue de près. L'indication de 50m a rapport à l'Aire de Camping Car. La Françonne est à 500m environ.







Continuer le chemin, l'Aire de Camping Cars est à votre droite. Traversez la Gaude par le pont.



Tournez à droite devant l'escalier.



		
<p>Continuez le chemin goudronné, il y a des virages.</p>		
<p>Il faut contourner cette ferme.</p>		
<p>Sur le mur de la ferme vous trouverez...</p>		

Continuer le chemin, ces bâtiments sont à droite.



A la fin du chemin goudronné, vous arrivez à la Françonne.




Vous pouvez avancer entre les deux piliers jaunes, garer votre voiture au parking des visiteurs et aller à pied vers l'accueil, en longeant la maison. Vous montez l'escalier, l'accueil est en haut, à droite.



Nos numéros de téléphone: 04 75 27 19 05 ou bien 06 67 22 59 07.

Pour les usagers de systèmes GPS

Certains systèmes GPS vous mènent par une autre route. Quand vous arrivez à destination, vous trouverez un panneau disant "Josiol",



en dessous il y a une flèche "Françonne". Il faut prendre le petit chemin à droite qui descend. Vous longez une maison jaune aux volets bleus. A la bifurcation, vous tournez à gauche et vous entrez le terrain par les piliers jaunes. Vous vous gardez et montez vers l'Accueil. Bienvenue à la Françonne!

Les Gîtes la Françonne sont localisés aux coordonnées décimales 44.3122 et 5.1041.