

Anfahrt nach La Françonne



Nach Mirabel

Mirabel, etwa 900 Km entfernt von Frankfurt (90% Autobahn) ist sehr gut zu erreichen. Auf der Autobahn A7 nehmen Sie die Ausfahrt Bollène. Von Bollène ist es noch eine halbe Stunde Fahrt.

Der Weg nach Nyons bringt Sie über Bollène, Suze la Rousse, Tulette und St Maurice sur Eygues zu der Kreuzung mit dem Weg nach Mirabel, rechts befindet sich Camping le Sagittaire. Diese Straßen sind alle gut ausgebaut, rechts von Ihnen sehen Sie die Berge der Baronnies. Ziemlich schnell sehen Sie auch den Mont Ventoux.

Wählen Sie jetzt Richtung Mirabel. Überqueren Sie die Brücke über die Gaude, der lokale Fluß. Nach etwa 50 meter gibt es rechts einen großen Parkplatz, bei der Mairie (Gemeindehaus) und dem Postamt(La Poste).


Für La Françonne finden Sie hier eine Bilderbeschreibung.

GPS-Benutzer: bitte auch die letzte Seite ansehen.

Fahren Sie über Karlsruhe, Freiburg, Mulhouse, Besançon, nach LYON. Wenn Sie weiter südlich herkommen oder aus Österreich, ist vielleicht Grenoble mehr auf der Richtung.

Von Lyon oder Grenoble aus fahren Sie die Autoroute A7 nach Süden.

Bei Bollène Abfahrt nehmen, Sie kommen auf einem Kreis. Folgen



Sie Nyons/ Gap.

Danach: Suze la Rousse, Tulette, St Maurice, Vinsobres, Pont de Mirabel.

In Pont de Mirabel (bei Campingplatz le Sagittaire) rechtsab nach Mirabel aux Baronnie. Am Ende des Wegs rechts ab. Sie fahren jetzt in den Ort Mirabel aux Baronnie.

Sie überqueren eine kleine Brücke, rechts ist ein Tennisplatz.

>>>Ab jetzt ist "Gîtes la Françoise" auf grünen Schildern angezeigt.<<<

Erster Weg links, danach bei Wegweisern wieder links. Rechts ist ein Camperplatz.




Sie überqueren den Fluß wieder, dieses Mal mit einer kleinen Betonbrücke.



Bei der Treppe rechts ab (geht auch nicht anders).



Weg folgen, ca 400m, etwas kurvig.



Folgen Sie den Wegweiser, links um diesen Bauernhof herum bitte.




	
<p>Diese Scheunen befinden sich dann rechts vom Wege.</p>	
<p>Jetzt sind Sie bei La Françoise. Parken Sie Ihr Auto auf dem Gästeparkplatz und folgen Sie den Kiesweg zum gelben Haus (am Ende leichte Treppen). Willkommen bei La Françoise.</p>	
<p>Dieser Baum markiert die südliche Ecke von La Françoise. Der Parkplatz befindet sich genau hier hinter.</p>	

Unsere Telefonnummer: 04 75 27 19 05 oder 06 67 22 59 07.

Für GPS-Benutzer

GPS-Benutzer kommen auf der anderen Seite von la Françoise an. Sie folgen dem Kiesweg herunter,



links ist ein gelbes Haus mit blauen Lucken. Sie verfolgen den Weg bis zur Einfahrt und biegen linksab zum Parkplatz. Gehen Sie bitte die Treppe hoch zum Accueil (Empfang).

Gîtes la Françoise befindet sich auf (dez.) 44.3122 und 5.1041.